

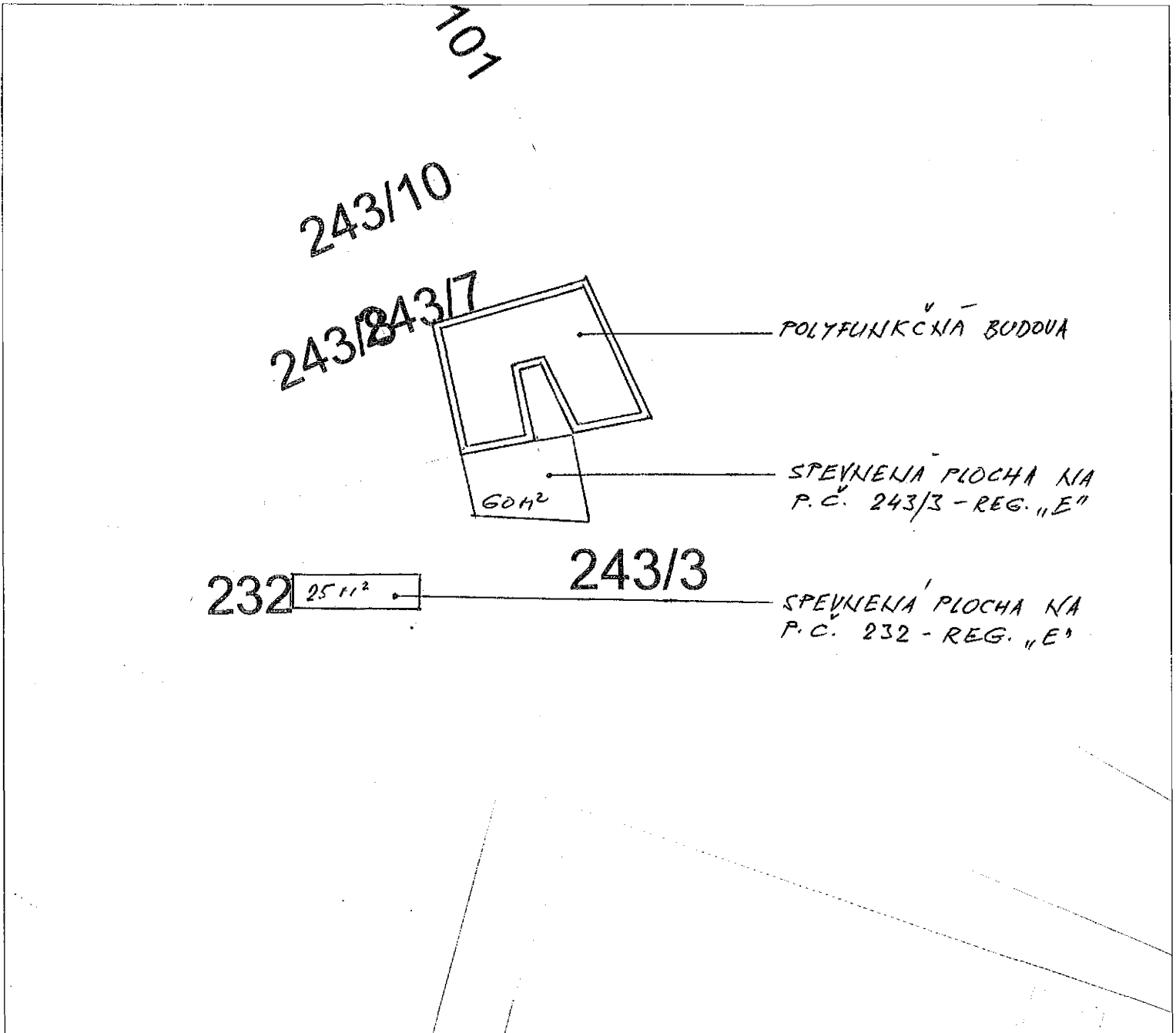
Úrad geodézie, kartografie a katastra Slovenskej republiky

Informatívna kópia z mapy

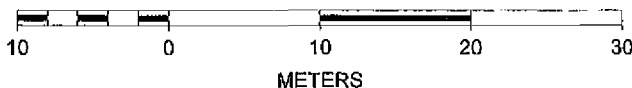
Vytvorené cez katastrálny portál

Okres: Hlohovec
Obec: LEOPOLDOV
Katastrálne územie: Leopoldov

štvrtok 17. februára 2022 11:49



SCALE 1 : 500

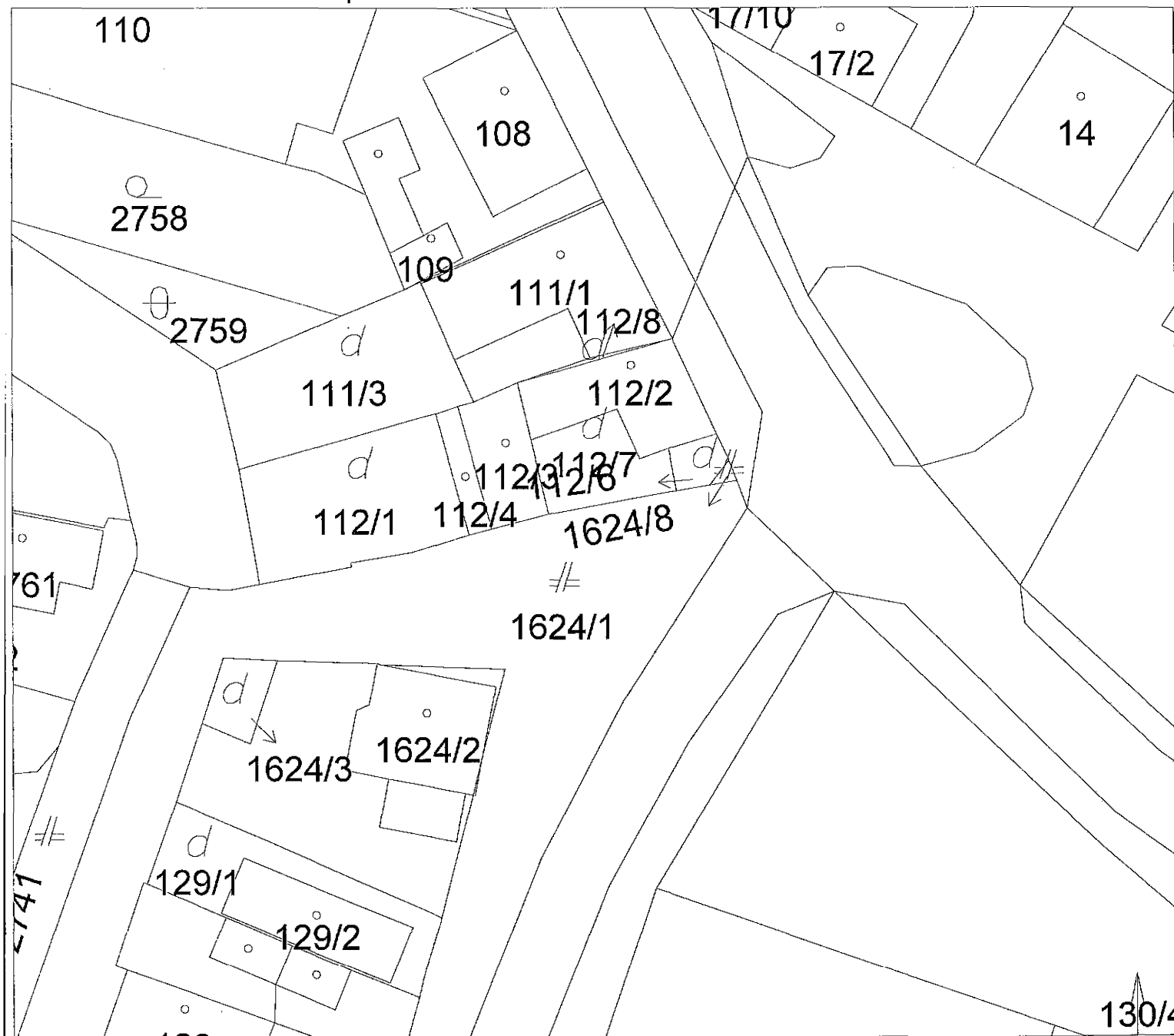


Informatívna kópia z mapy

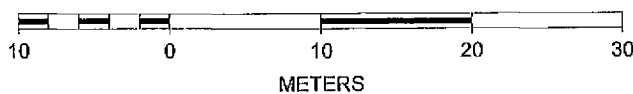
Vytvorené cez katastrálny portál

Okres: Hlohovec
Obec: LEOPOLDOV
Katastrálne územie: Leopoldov

štvrtok 17. februára 2022 11:50

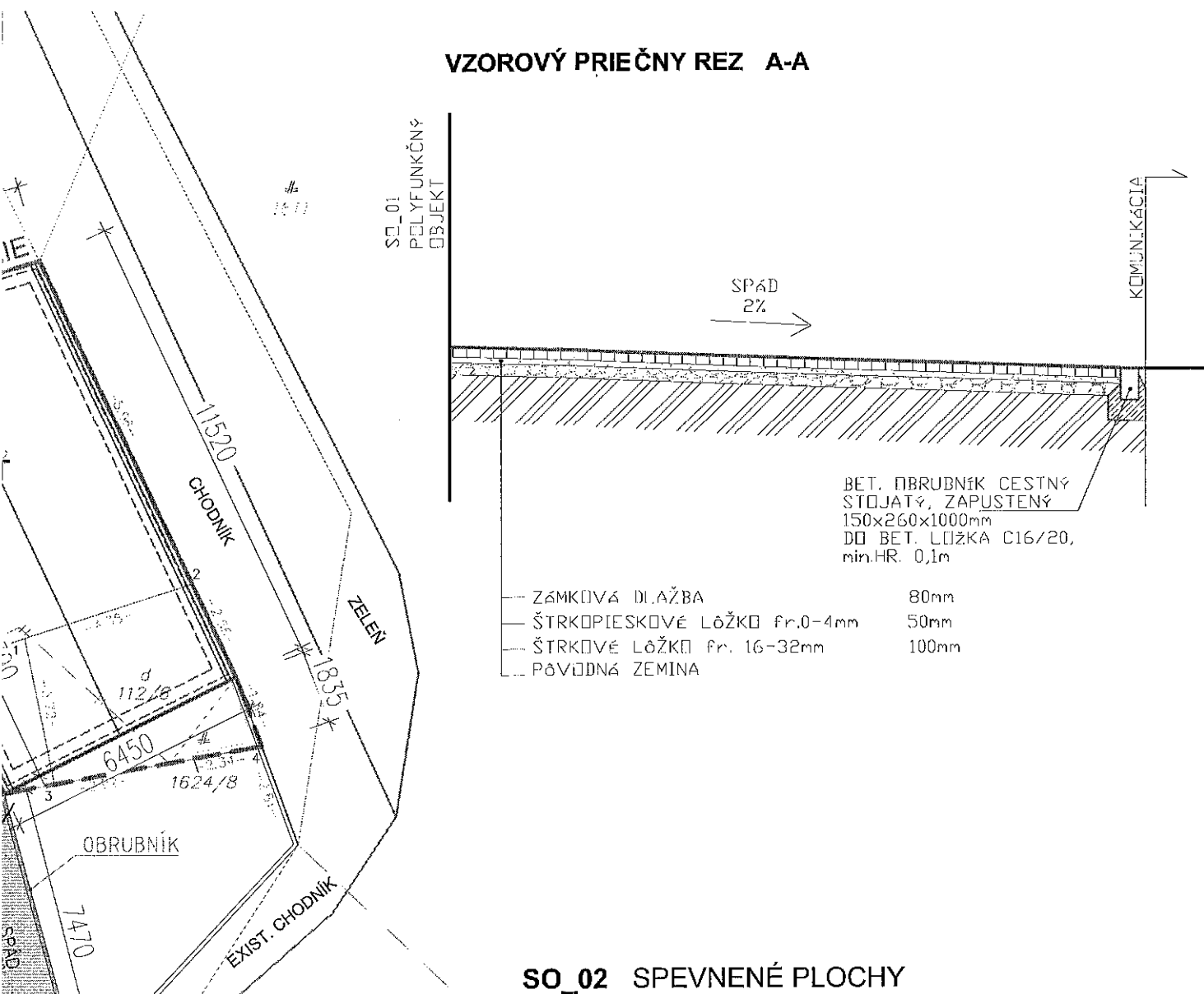


SCALE 1 : 500

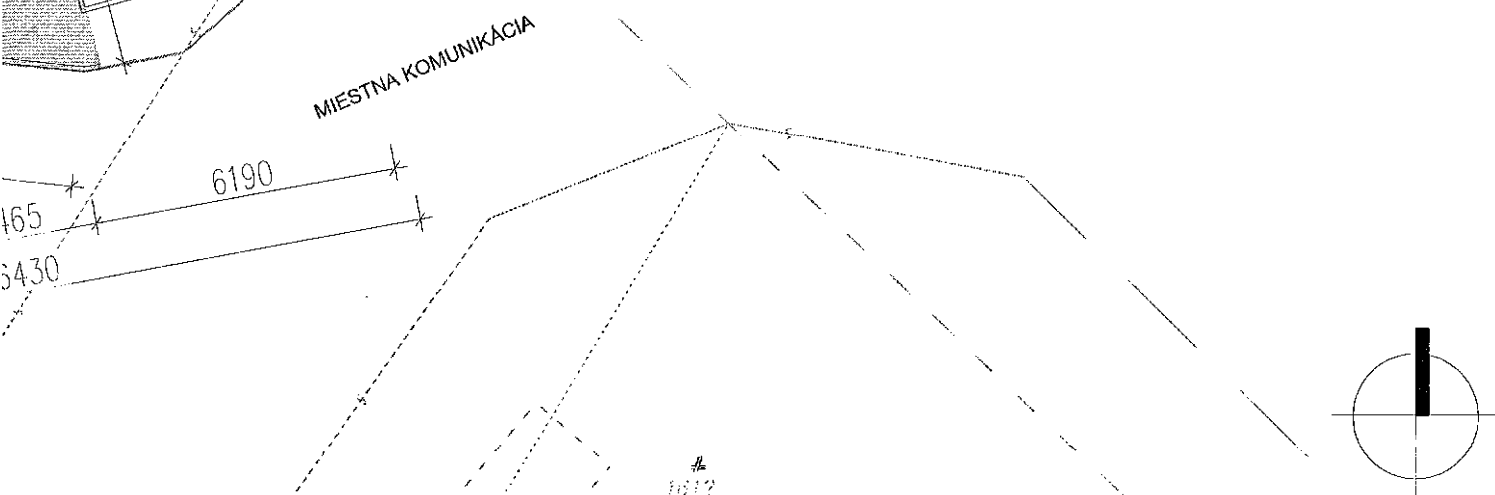




VZOROVÝ PRIEČNY REZ A-A



SO_02 SPEVNENÉ PLOCHY



PROJEKTOVÁ DOKUMENTÁCIA JE SŔČASŤOU ARCHITECTONICKÉHO DIELA A PODLEHA ZÁKONU O AUTORSKOM PRÁVE. POUŽÍVANIE, ROZMNOŽOVANIE A PUBLIKOVANIE JE MOŽNÉ IBA SO SŔHLASOM AUTORA!

HLAVNÝ ARCHITEKT PROJEKTU:	Ing. arch Karol Dudík, B, Bulu 4839/2 03608 Martin	ZODPOVEDNÝ PROJEKTANT:	Ing. arch Karol Dudík
		VYPRACOVAL:	Ing.arch. Eva Petrovičová
		KONTROLOVAL:	Ing.arch. Matej Otrisal
NÁZOV STAVBY:	POLYFUNKČNÝ OBJEKT, LEOPOLDOV		FORMÁT: 2xA4
			DÁTUM: 11/2021
			STUPEŇ PD: DSP
MIESTO STAVBY:	Holubyňa 280, Leopoldov, parc.č.: 112/2,6,7, 1624/8 k.ú. Leopoldov, okres Hlohovec		STAVEBNÝ OBJEKT:
INVESTOR:	Ing. Róbert Gerjič, Hurbanova 49, Leopoldov 920 41		Č. ZÁKAZY:
ČASŤ:	SO 02 SPEVNENÉ PLOCHY		MIERKA: 1:150
NÁZOV VÝKRESU:	SITUÁCIA SPEVNENÝCH PLOCH A REZ		ČÍSLO VÝKRESU: 02