



Slovenská republika
F. z. o. k. č.
145/1995 Z. z.

Geometrický plán je podkladom na právne úkony, keď údaje doterajšieho stavu výkazu výmer sú zhodné s údajmi platných výpisov z katastra nehnuteľností

Vyhотовiteľ KOZÁR-geodetické služby KOZÁR-geodetické služby s.r.o. Cabanova 26, 84102 Bratislava e-mail: xkozar.tomas@gmail.com IČO: 53994574	Kraj <i>Trnavský</i>	Okres <i>Hlohovec</i>	Obec <i>Leopoldov</i>		
	Katastr. územie <i>Leopoldov</i>	Číslo plánu <i>25/2022</i>	Mapový list č. <i>Hlohovec 8-6/14</i>		
GEOMETRICKÝ PLÁN na zriadenie vecného bremena práva umiestnenia vodomernej šachty na parcele číslo reg.E 448/1					
Vyhотовil		Autorizačne overil		Úradne overil Meno: <i>Ing. Minarechová</i>	
Dňa: <i>25.11.2022</i>	Meno: <i>Ing. Tomáš Kozár</i>	Dňa: <i>25.11.2022</i>	Meno: <i>Ing. Tomáš Kozár</i>	Dňa: <i>7.12.2022</i>	Číslo: <i>G1 541/2022</i>
Nové hranice boli v prírode označené <i>vodomerná šachta</i>		Náležitosťami a presnosťou zodpovedá predpisom		Úradne overené podľa § 9 zákona NR SR č. 215/1995 Z.z. o geodézii a kartografii	
Záznam podrobného merania (meračský náčrt) č. <i>1775</i>					
Súradnice bodov označených číslami a ostatné meračské údaje sú uložené vo všeobecnej dokumentácii					

VÝKAZ VÝMER																	
Doterajší stav						Zmeny					Nový stav						
Číslo					Výmera		Druh pozemku	Diel	k parcele číslo	m2	od parcely číslo	m2	Číslo parcely	Výmera		Druh pozemku kód	Vlastník (iná oprávnená osoba) adresa (sídlo)
PK vložky	listu vlastn	parcely												ha	m2		
PK	LV	PK	KN-E	KN-C													
<u>STAV PRÁVNÝ</u>																	
	1200		448/1			6650		ostat.pl.	1	<u>Vyčíslenie rozsahu vecného bremena</u>							
						6650						3	448/1	6650	ostat.pl.)	doterajši	
<u>STAV PODĽA REGISTRA C KN</u>																	
				1625		9756		zastav.pl.					1625	9756	zastav.pl. 22	ako v stave právnom	
<u>Spolu:</u>																	
						9756								9756			

Poznámka: Zriaďuje sa vecné bremeno na priznanie práva uloženia, údržbu, prevádzku a rekonštrukciu vodomemej šachty na parcele číslo reg.E 448/1 (diel č.1) 3 m2 v prospech vlastníka pozemku p.č. 1474/1, 1474/4, 1471/1, 1471/4.

Legenda: kód spôsobu využívania pozemkov:

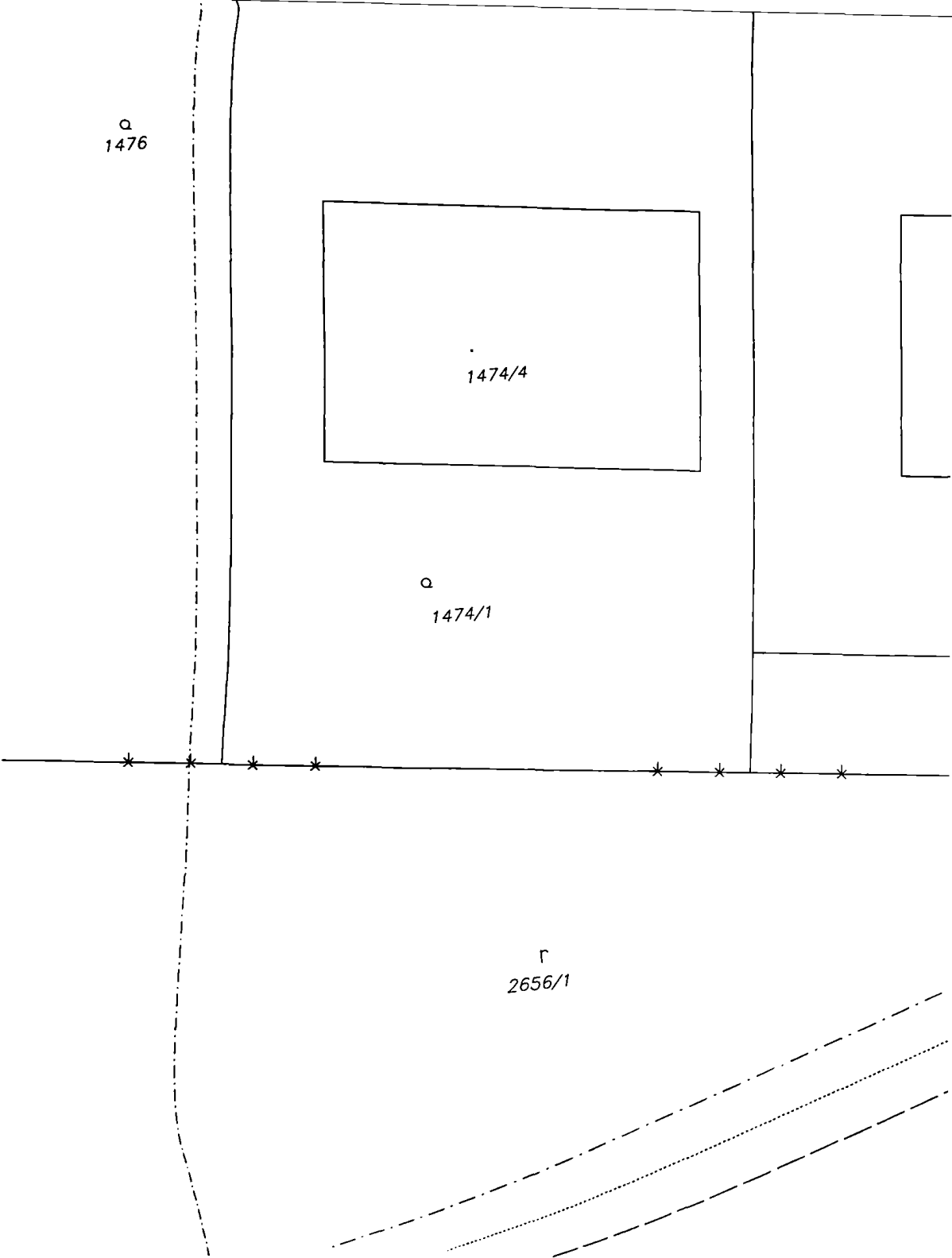
22 - Pozemok, na ktorom je postavená inžinierska stavba – cestná, miestna a účelová komunikácia, lesná cesta, poľná cesta, chodník, nekrýté parkovisko a ich súčasti

а
1476

1474/4

а
1474/1

г
2656/1



1471/4

Q
1471/1

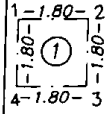
Q
1474/5

2646/1

2655/1

2655/7

1638/8



1475/1

1472

1469/1

1469/3

1473

1469/2

1470

1475/2

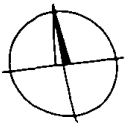
1474/2

1471/2

1625
(448/1)

1441/10

1441/18



KOZÁR-geodetické služby s.r.o.
Cabanova 26, 841 02 Bratislava
IČO: 53994574, DiČ: 2121543099
t.č. +421918797992